









Situacijos schema M1:2500



Sutartiniai ženklai

-  Esamas įmonės pastatas
-  Projektuojamas naujas pastatas
- Gretimybės
-  1 Degalinė
-  2 Sodyba Armoniškių g. 25
-  3 Sodyba Armoniškių g. 23A
-  4 Sodybvietė (sodybos griuvėsiai)
-  Vandens telkiniai
-  Įmonės žemės sklypo riba

Kartografinis pagrindas:
ORT10LT – Lietuvos Respublikos teritorijos M 1:10 000 skaitmeninis rastrinis ortofotografinis žemėlapis (2015 m.) 2017-05-16
GDR10LT - „Georeferencinio pagrindo kadastras“, 2017-05-16
© Nacionalinė žemės tarnyba prie Žemės ūkio ministerijos,

